


Imię: .....

## KARTA PRACY



- Temat:** - Krainy polarne.  
**Poziom nauczania** - szkoła podstawowa, klasa II, III dwie jednostki lekcyjne.  
**Środki dydaktyczne** - ekspozycja „Krainy polarne”, atlas, globus, mazaki, szary papier.

### **Cele:**

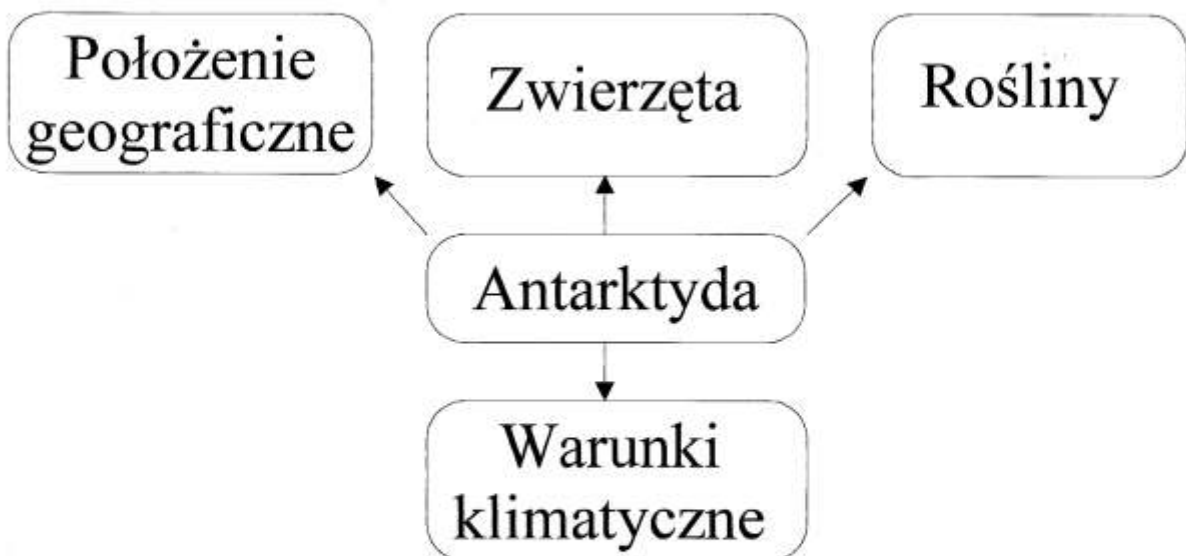
uczeń:

- potrafi wskazać na globusie Antarktydę i Arktykę,
- samodzielnie rozwiązuje problemy zawarte w karcie pracy.

Na podstawie informacji uzyskanych podczas zwiedzania ekspozycji i własnych obserwacji wykonaj zadania zawarte z karty pracy.

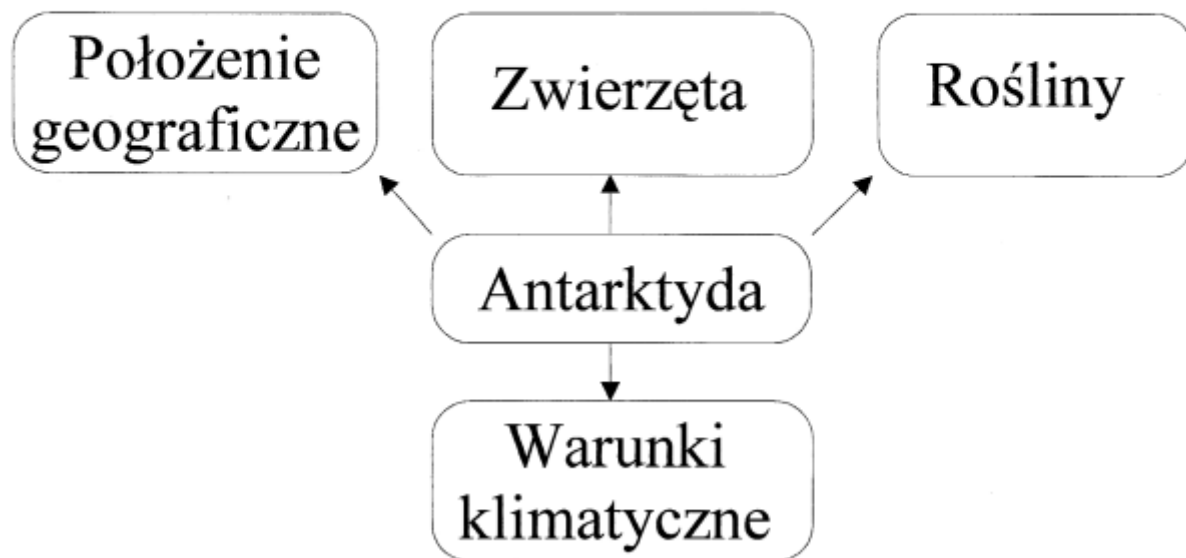
### **Grupa I**

Utwórz według podanego wzoru mapę pojęciową z hasłem Antarktyda. Pracę wykonaj mazakami na arkuszu szarego papieru.



## Grupa II

Utwórz według podanego wzoru mapę pojęciową z hasłem Arktyka na arkuszach szarego papieru.



## Grupa III

Przyporządkuj wymienione zwierzęta miejscom ich występowania:



Narysuj i podpisz dwa wybrane gatunki.

